

# 检测报告 TEST REPORT

301090-2

资源发电有限公司

塘村委会伙楼咀村 168

编  
Comp

审

inspec

签


Appro

签发

Appro

日期

日期




1. 本  
I s r  
Sp cial  
2. 本  
P s re  
3. 本  
P s re  
th ti m  
4. 本  
P re  
5. 本  
P re  
Te ag  
6. 本  
P se  
W it  
7. 本  
A ex  
ha si  
8. 本  
T fe  
Pr ic  
9. 本  
A of  
a in

感  
Th  
c or

客  
H ir  
曲 i:  
P al  
C oc

单  
A res  
G ant



一、检测基本信息

样品来源	
采样	
采样人员	陈广兴、
分析人员	刘晓红、
其他说明	/

二、检测项目、检

样品类别	检测项目	检测单位
土壤	pH值	
	砷	mg/kg
	汞	mg/kg
	六价铬	mg/kg
	铜	mg/kg
	镉	mg/kg
	镍	mg/kg
	石油烃 (C <sub>10</sub> -C <sub>40</sub> )	mg/kg
	四氯化碳	mg/kg
	氯仿	mg/kg
	氯甲烷	mg/kg
	1,1-二氯乙烷	mg/kg
	1,2-二氯乙烷	mg/kg
	1,1-二氯乙烯	mg/kg
	顺-1,2-二氯乙烯	mg/kg
	反-1,2-二氯乙烯	mg/kg
	二氯甲烷	mg/kg
	1,2-二氯丙烷	mg/kg
	1,1,1,2-四氯乙烷	mg/kg
	1,1,2,2-四氯乙烷	mg/kg

报告编号:  
Report No.

接上表:

样品类别

测方法

1,1,

1,1,

1,2,

05-2011  
《物 挥发性有机  
物捕集/气相色谱-  
质法》

土壤

间

令

苯

苯

苯

苯

二苯

茚并

4-2017  
《物 半挥发性有  
机物气相色谱-质谱  
法》





接上表:

检测项目	检测结果					参考	单位
	T2	T3	T5	T6	T7		
苯并(a)芘	0.1L	0.1L	0.1L	0.1L	0.1L	1.5	mg/kg
苯并(b)荧蒽	0.2L	0.2L	0.2L	0.2L	0.2L	15	mg/kg

排  
R

接

重  
木  
灯

顺  
反

1,

1,

1,

1,

1,

1,

1,

1,

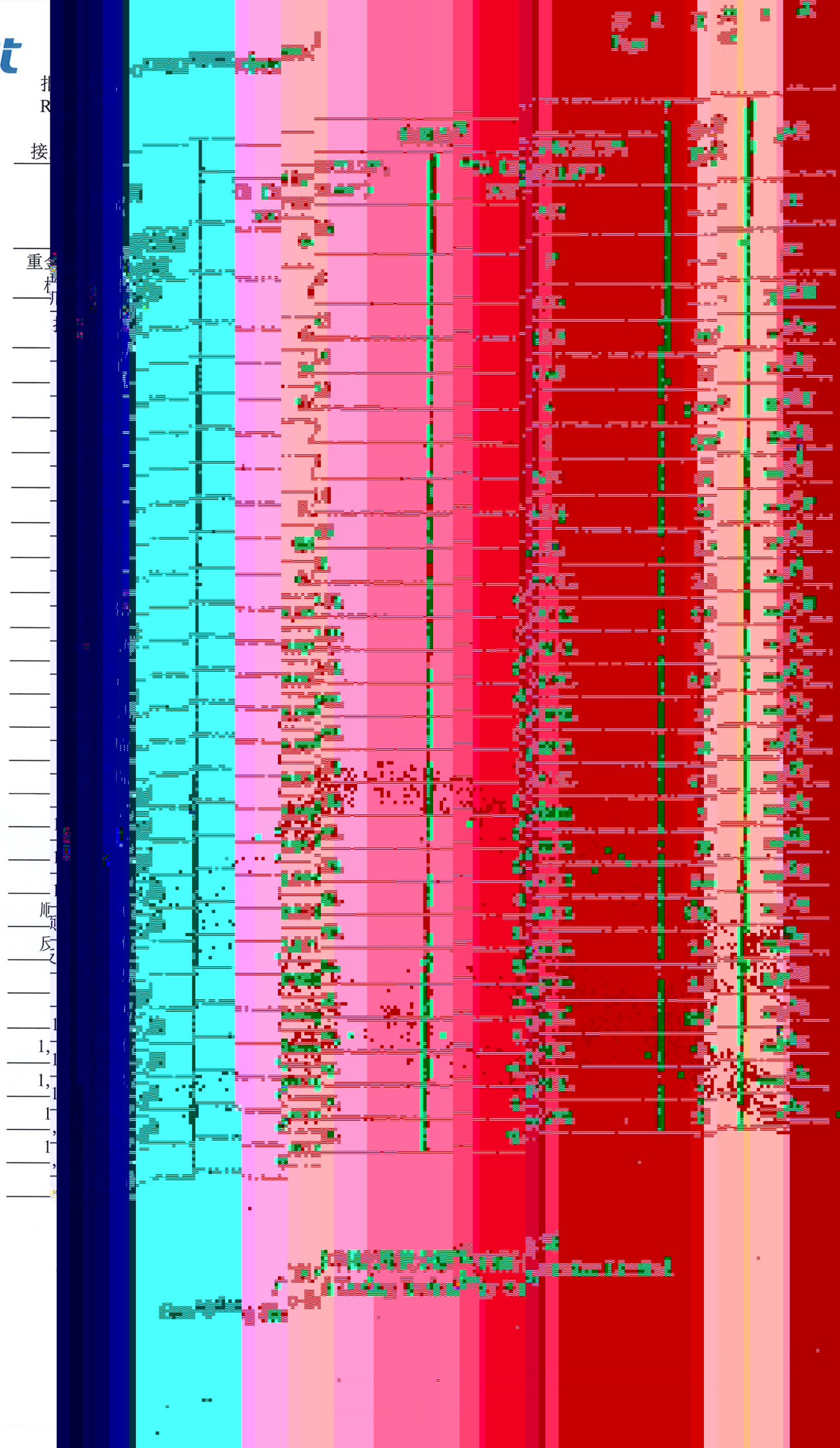
1,

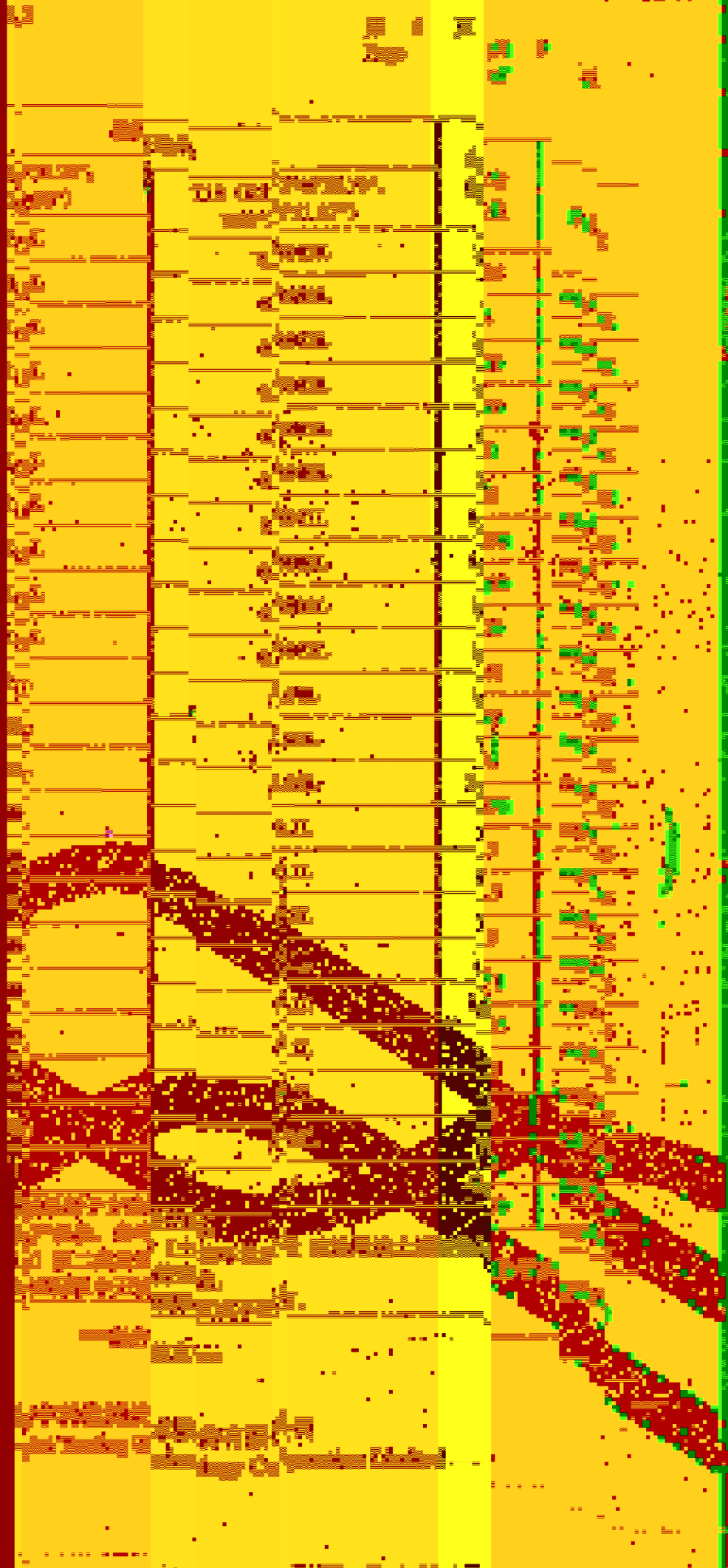
1,

1,

1,

1,





1. 地质剖面图  
 2. 地质剖面图  
 3. 地质剖面图  
 4. 地质剖面图  
 5. 地质剖面图  
 6. 地质剖面图  
 7. 地质剖面图  
 8. 地质剖面图  
 9. 地质剖面图  
 10. 地质剖面图  
 11. 地质剖面图  
 12. 地质剖面图  
 13. 地质剖面图  
 14. 地质剖面图  
 15. 地质剖面图  
 16. 地质剖面图  
 17. 地质剖面图  
 18. 地质剖面图  
 19. 地质剖面图  
 20. 地质剖面图  
 21. 地质剖面图  
 22. 地质剖面图  
 23. 地质剖面图  
 24. 地质剖面图  
 25. 地质剖面图  
 26. 地质剖面图  
 27. 地质剖面图  
 28. 地质剖面图  
 29. 地质剖面图  
 30. 地质剖面图  
 31. 地质剖面图  
 32. 地质剖面图  
 33. 地质剖面图  
 34. 地质剖面图  
 35. 地质剖面图  
 36. 地质剖面图  
 37. 地质剖面图  
 38. 地质剖面图  
 39. 地质剖面图  
 40. 地质剖面图  
 41. 地质剖面图  
 42. 地质剖面图  
 43. 地质剖面图  
 44. 地质剖面图  
 45. 地质剖面图  
 46. 地质剖面图  
 47. 地质剖面图  
 48. 地质剖面图  
 49. 地质剖面图  
 50. 地质剖面图  
 51. 地质剖面图  
 52. 地质剖面图  
 53. 地质剖面图  
 54. 地质剖面图  
 55. 地质剖面图  
 56. 地质剖面图  
 57. 地质剖面图  
 58. 地质剖面图  
 59. 地质剖面图  
 60. 地质剖面图  
 61. 地质剖面图  
 62. 地质剖面图  
 63. 地质剖面图  
 64. 地质剖面图  
 65. 地质剖面图  
 66. 地质剖面图  
 67. 地质剖面图  
 68. 地质剖面图  
 69. 地质剖面图  
 70. 地质剖面图  
 71. 地质剖面图  
 72. 地质剖面图  
 73. 地质剖面图  
 74. 地质剖面图  
 75. 地质剖面图  
 76. 地质剖面图  
 77. 地质剖面图  
 78. 地质剖面图  
 79. 地质剖面图  
 80. 地质剖面图  
 81. 地质剖面图  
 82. 地质剖面图  
 83. 地质剖面图  
 84. 地质剖面图  
 85. 地质剖面图  
 86. 地质剖面图  
 87. 地质剖面图  
 88. 地质剖面图  
 89. 地质剖面图  
 90. 地质剖面图  
 91. 地质剖面图  
 92. 地质剖面图  
 93. 地质剖面图  
 94. 地质剖面图  
 95. 地质剖面图  
 96. 地质剖面图  
 97. 地质剖面图  
 98. 地质剖面图  
 99. 地质剖面图  
 100. 地质剖面图